

Images from  
Presentation by Kevin Healy  
(on Bolivia)

Woodrow Wilson Center  
May 20, 2013

[http://www.wilsoncenter.org/event/andes\\_indigenous\\_revolution](http://www.wilsoncenter.org/event/andes_indigenous_revolution)

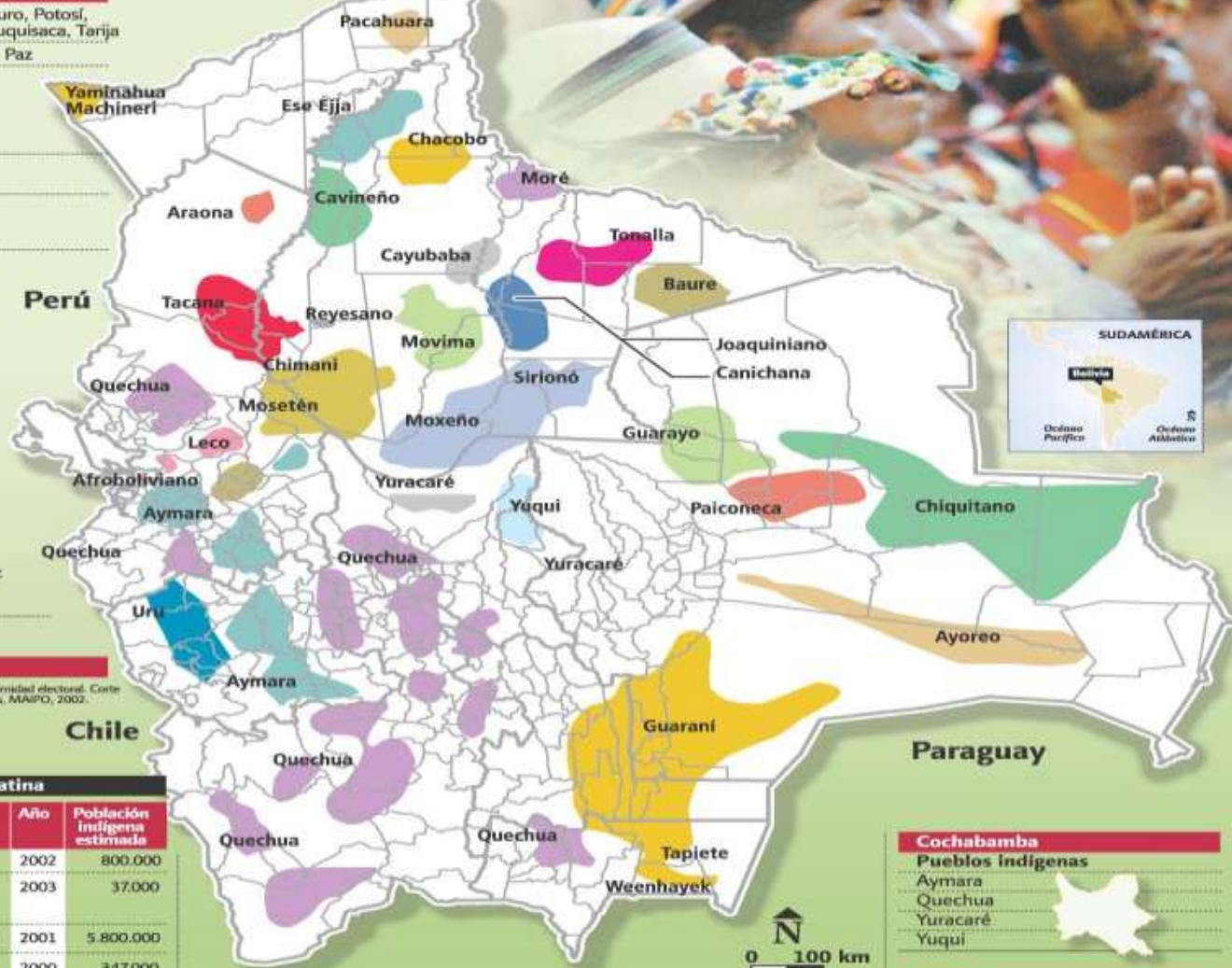
1. Quechua	2.281.198	2.293.980	Paz, Oruro, Potosí, Cbba., Chuquisaca, Tarija
2. Aymara	1.525.321	1.549.320	
3. Uru (Chiripa-Iruito-Morato)	1.795	2.480	Oruro y La Paz
4. Afrobolivianos	NC	20.711	
5. Araonas	1.398	97	La Paz
6. Lecos	132	2.700	
7. Moseñen	948	3.280	
8. Tacana	1.153	8.380	
9. Yuki	140	153	Cbba.
10. Yuracaré	1.809	3.440	
11. Machineri	13	195	Pando
12. Yaminahua	51	390	
13. Ese Eja	518	2.180	
14. Baure	67	4.750	
15. Canichana	4	1.500	
16. Cavineño	601	2.850	
17. Cayubaba	23	4.500	
18. Chacobo	380	1.050	
19. Itonama	389	5.240	
20. Joaquiniano	13	3.150	
21. Moré	44	360	
22. Movima	1.173	7.100	Beni
23. Moxeño	4.228	38.500	
24. Nahua	NC	15	
25. Pacahuara	6	17	
26. Paiconeca	NC	3.780	
27. Reyesano	53	NC	
28. Sinón	187	830	
29. Toromá	NC	SC	
30. Chimán, Tsimané	6.351	7.130	
31. Huacaraje y otros	664	NC	
32. Ayoreo	1.398	3.100	
33. Chiquitano, Bésiro	4.615	61.520	Santa Cruz
34. Guaraní	62.575	75.500	
35. Guarayo	8.450	9.520	
36. Tapiete	29	172	Tarija
37. Weenhayek, Mataco	1.929	2.440	
<b>Totales</b>	<b>3.907.655</b>	<b>4.120.330</b>	

Fuente: Denise Y. Arnold. Pueblos Indígenas y Originarios de Bolivia. Hacia su soberanía y legitimidad electoral. Corte Nacional Electoral, diccionario del 2004 y Ministerio de Asuntos Indígenas y Pueblos Originarios, MAPPO, 2002.

Referencias:  
INE: Instituto Nacional de Estadística  
CONIIOB: Confederación Nacional de Nacionalidades Indígenas y Originarias de Bolivia.  
NC: No se considera (no se tiene en cuenta como pueblo indígena).  
SC: Se considera (pero no posee datos sobre su cantidad).

#### Pueblos indígenas y originarios en América Latina

País	Grupos étnicos	Porcentaje en relación a su población total	Año	Población indígena estimada
Argentina	22 pueblos	2%	2002	800.000
Belice	4 diversos grupos mayas (mayayucateco, kekchi, mopán y garifunas)	15%	2003	37.000
Bolivia	35 grupos	62%	2001	5.800.000
Brasil	218 pueblos	0,5%	2000	347.000
Colombia	83 grupos étnicos	2%	1997	701.860
Costa Rica	8 culturas indígenas	2%	2000	63.876
Chile	16 grupos	10%	2000	1.700.000
Ecuador	13 nacionalidades y 14 pueblos	35%	2000	4.200.000
El Salvador	3 grupos	12%	1999	732.000
Guatemala	23 grupos	48%	1994	4.945.000
Guayana Francesa	6 grupos	11%	2000	19.000
Guayana	9 grupos	6,8%	1991	49.293
Honduras	7 grupos	13%	1999	500.000
México	62 grupos lingüísticos	13%	2000	12.700.000
Nicaragua	6 grupos	10%	1999	414.757
Panamá	7 grupos	10%	2000	285.231
Paraguay	17 grupos étnicos	2%	2000	285.231



#### Presencia de pueblos indígenas en los departamentos

##### La Paz

**Pueblos indígenas**  
Aymara  
Araona  
Chimán  
Leco  
Moseñen  
Quechua  
Tacana  
Urus

##### Chuquisaca

**Pueblos indígenas**  
Aymara  
Guaraní  
Quechua

##### Pando

**Pueblos indígenas**  
Ese Eja  
Pacahuara  
Tacana  
Yaminahua y Machineri

##### Santa Cruz de la Sierra

**Pueblos indígenas**  
Ayoreo  
Chiquitano  
Guaraní  
Guarayo  
Quechua  
Aymara

##### Cochabamba

**Pueblos indígenas**  
Aymara  
Quechua  
Yuracaré  
Yuqui

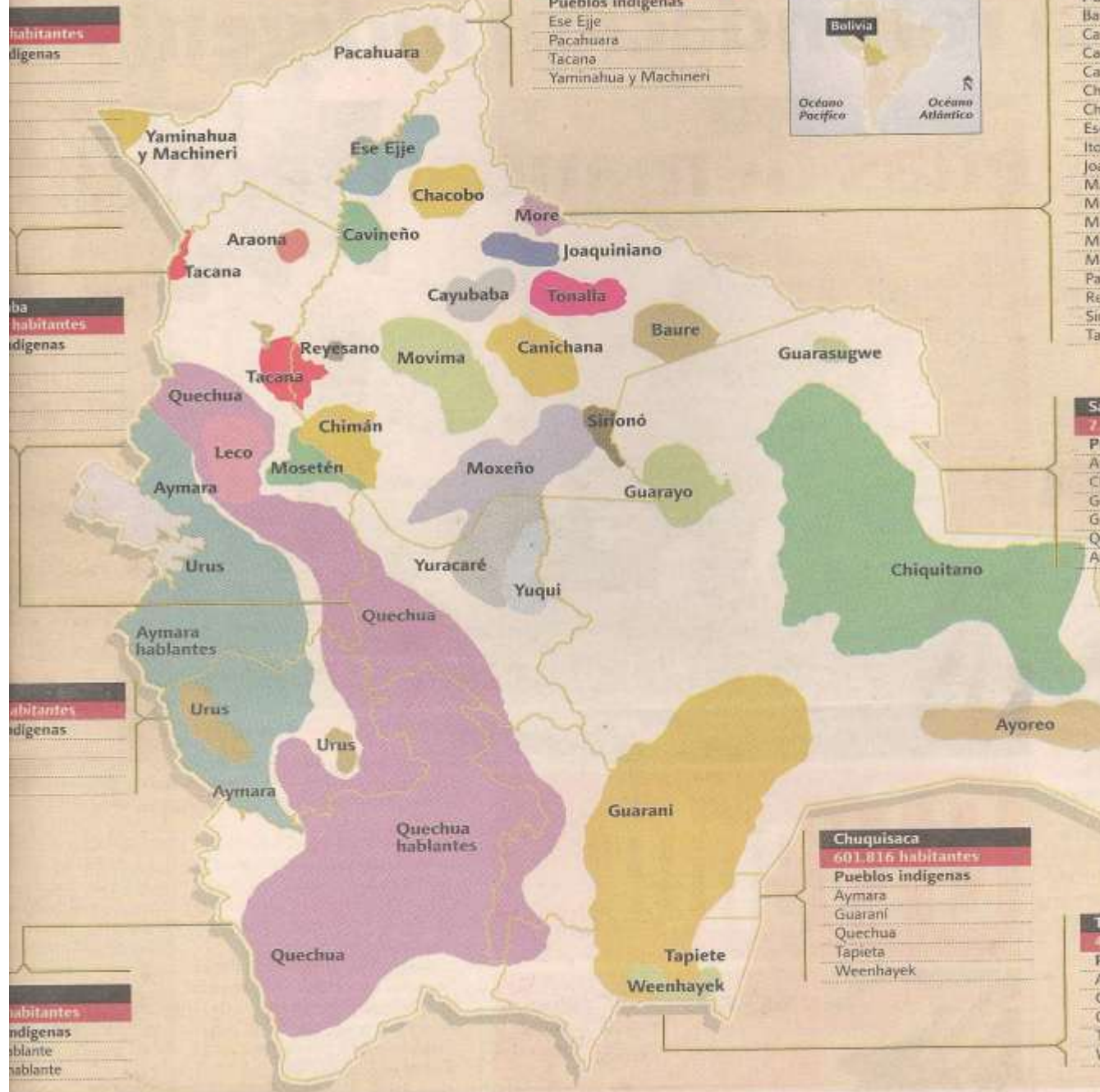
##### Oruro

**Pueblos indígenas**  
Aymara  
Quechua  
Urus

##### Beni

**Pueblos indígenas**  
Baure  
Cavineño  
Cayubaba  
Canichana  
Chacobo  
Chimán  
Ese Eja  
Itonama  
Joaquiniano  
Machineri  
Moxeño (guaraní trinitario)

# Mapa de los pueblos indígenas de Bolivia



Víctor Paz y tres presidentes militares

# Cuatro gobiernos regalaron 27 millones de hectáreas de tierras

Nuevo reglamento del INRA, que pronto entrará en vigencia, no garantiza reversión al Estado

• Fabiola **ROLLANO** Paña La Paz



1953 - 1964 - Víctor Paz Estenssoro: 6 millones de hectáreas (regaló a miembros de su partido MNR, amigos y parientes)



1964 - 1969 - René Barrientos Ortuño: 4 millones de hectáreas (regaló a parientes, amigos, correligionarios y militares)

Cuatro gobiernos, entre constitucionales y de facto, entre 1953 y 1981 regalaron 27 millones de hectáreas de tierras agrícolas a amigos y parientes. El nuevo reglamento de la Ley del Instituto Nacional de la Reforma Agraria (INRA), consensuado por el gobierno, empresarios y campesinos y que pronto entrará en vigencia, no garantiza su reversión al Estado. El gobierno indica que deben someterse al saneamiento automático, campesinos y colonizadores confían en la reversión directa.

El ex presidente Hernán Siles Suazo (1982-1985) emitió dos decretos anulando la propiedad de las tierras regaladas por los cuatro gobiernos en 28 años. El reglamento del INRA, dictado por el presidente Gonzalo Sánchez de Lozada, derogó dichos decretos y de este modo consolidó la propiedad de las tierras en favor de los



1971 - 1978 - Hugo Banzer Suárez: 17 millones de hectáreas (con mayor cantidad en Santa Cruz y Beni. Regaló a militares, afiliados al MNR ligados al poder)



1980 - 1981 - Luis García Meza: 10 millones de hectáreas (regaló a parientes, amigos, militares y correligionarios)

TOTAL DE TIERRAS: 27 millones de hectáreas. • FUENTE: Confederación de Colonizadores de Bolivia

"Los gobiernos de turno hacen lo que se les venga en gana con la vida de los campesinos originarios de nuestro país. Siempre estaremos alertas. Para eso organizamos eventos sindicales, talleres, congresos. son nuestras escuelas de formación, reflexión. Nos preguntamos. ¿En estas elecciones municipales, vamos a seguir votando para los partidos políticos despojadores de nuestras tierras?" Se observó en el Seminario de

Marachata "Elecciones municipales Tierra y Territorio" el 25 y 26 de Octubre.

# Bolivia llega a la Constituyente tras 16 años de lucha y sangre

► **Hitos del proceso.** El país vivió 10 momentos trascendentales en su historia, que impulsaron el camino a la reforma constitucional.

► **Desinformación.** Según cinco analistas, pese a los esfuerzos, la mayoría de la población irá a las urnas sin información sobre el proceso.



► **Referéndum.** La población desconoce los alcances del referéndum autonómico y está desinformada sobre la pregunta que se hará.

► **Soberanía.** En su calidad de entidad plenipotenciaria, la Constituyente podría ignorar el mandato del referéndum autonómico.

## ESTUDIANTES

El próximo domingo, con la elección de constituyentes, el país dará el primer paso a una de las etapas más importantes de su historia: la Asamblea Constituyente, un proceso que le costó a los bolivianos una lucha de más de 16 años —con un saldo de varias decenas de muertos y centenares de heridos— y cuyos resultados aún son inciertos.

La historia de la Constituyente se remonta a 1990, cuando el pueblo mojeño del Beni decidió atravesar cientos de kilómetros con rumbo a la sede de gobierno, en lo que se denominó la Marcha por la Dignidad y el Territorio, cuyo objetivo fue pedir el respeto de sus territorios y el reconocimiento del Estado a la diversidad étnica, a través de una reforma constitucional. Las primeras voces que demandaban una Constituyente se levantaron en este primer hito del proceso.

El resultado de la movilización

## Tomó 16 años recorrer el camino hacia la Constituyente

Desde las marchas indígenas hasta los bloqueos campesinos, pasando por las decisiones políticas, dieron vida a la Constituyente, que se instalará el 6 de agosto. La elección de representantes es en una semana.



Durante su mandato se creó la Unidad de Coordinación para la Asamblea Constituyente (UCAC), cuyo trabajo fue duramente criticado por el ahora presidente Evo Morales, por la falta de resultados en la promoción e información del proceso.

En enero de 2004, miles de cruceños se reunieron en la plaza 24 de Septiembre en un cabildo convocado para demandar las autonomías departamentales.

En junio de 2005, la tensión social volvió al país cuando el Parlamento no fue capaz de decidir cuál proceso se llevaría adelante primero, pues mientras Santa Cruz pedía referéndum autonómico con prontitud, en occidente la población pedía que antes de la consulta ciudadana se realice la Constituyente.

El 2 de junio, Mesa emitió el Decreto 28195, en el que convocó a la elección de constituyentes y al referéndum autonómico para el 16 de octubre de 2005, pero la población consideró que la me-

1990





# Convenio No. 169

Sobre Pueblos Indígenas y Tribales  
en Países Independientes

1989



Departamento de Normas Internacionales del Trabajo  
Organización Internacional del Trabajo (OIT)



**El territorio de los  
pueblos indígenas**

**y las**

**Tierras Comunitarias  
de Origen (TCO's)**

ARUSA

☐ Limite Departamental

- TCO's Tierras Bajas*

TIDS

 TCO's Tituladas

TCO's en proceso

**TCO's Tierras Altas**

 TCO's en proceso

TCO's Tituladas

# ASAMBLEA DEL PUEBLO GUARANI

*Bienvenidos al territorio Guaraní  
del Itika Guasu*



*Esas culturas que  
la cultura dominante  
te considera inculturas,  
se niegan a perder la  
tierra; No la reducen a mercancía,  
no la convierten en objeto de  
uso y abuso: la tierra sagrada no  
es una cosa.*



**CER DET**

FUNDACION  
INTERAMERICANA

# Chiquitano March For Territories



# PRIMER CENSO INDIGENA RURAL DE TIERRAS BAJAS, BOLIVIA

1994



AMAZONIA

Población:

Lecos Larecaja: 4.000 personas

Lecos Apolo: 2.400 personas

Tacanas: 3.600 personas

Mosetenes: 2.300 personas

# **CENTENARIO DE LA MASACRE DE KURUYUKI**

**1.892 - 1.992**

**PROGRAMA GENERAL**

1992 tiene para el Pueblo Guaraní profunda significación histórica. Por una parte, se cumplen los 100 años de la Masacre de Kuruyuki y por otra, inicia la conmemoración de los 500 años de Resistencia a la opresión y el marginamiento.

Ahora, este reencuentro guaraní en Kuruyuki tiene los siguientes objetivos:

- Rescatar y revalorizar la memoria cultural e histórica del Pueblo Guaraní.

# Pro Campo

revista del desarrollo rural

CID / BOLIVIA / N° 67 / ENERO DE 1996 / Bs. 9.-

Marcha de mujeres en  
la república cocalera



¡Separata!

◆ TECNO-IBTA



Participación Popular  
Bajo el fuego de la  
crítica electoral



# Tomó 16 años recorrer el camino hacia la Constituyente

Desde las marchas indígenas hasta los bloqueos campesinos, pasando por las decisiones políticas, dieron vida a la Constituyente, que se instalará el 6 de agosto. La elección de representantes es en una semana.

**1990**

■ Marcha por el Territorio y la Dignidad, protagonizada por indígenas de las tierras bajas.

**2000**

■ Bloqueo de los campesinos del occidente al mando de Felipe Quispe. Cerco a La Paz.

■ Marcha por la Tierra y los Recursos Naturales.

■ Guerra del Agua en Cochabamba con el saldo de un muerto.

**2003**

■ Renuncia de Gonzalo Sánchez de Lozada por la presión de la población que demandaba Asamblea Constituyente y nacionalización de los hidrocarburos. El saldo de la convulsión social fue de más de 50 fallecidos.

■ Carlos Mesa asume la primera magistratura y se compromete a impulsar la Asamblea Constituyente

**2005**

■ Por decreto supremo, Carlos Mesa convoca a elección de constituyentes y referéndum autonómico para el 16 de octubre de 2005.

■ En junio, Carlos Mesa renuncia y Eduardo Rodríguez Veltzé, que presidía la Corte Suprema de Justicia, asume la primera magistratura.

■ En diciembre se realiza la elección general y de prefectos.

■ Marcha por el Territorio, los Derechos y la Participación Política de los Pueblos Indígenas, protagonizada por indígenas de tierras altas y bajas.

**1996**

■ Marcha por la Soberanía Popular, el Territorio y los Recursos Naturales.

**2002**

■ En enero, miles de personas se congregaron en un cabildo abierto que se realizó en Santa Cruz para pedir autonomías departamentales.

■ Se promulga una Ley especial de Reformas Constitucionales.

**2004**

■ El 6 de marzo el Parlamento promulga la Ley de convocatoria a la Asamblea Constituyente y el Referéndum Autonómico

■ 2 de julio, elección de constituyentes y Referéndum Autonómico

■ 6 de agosto, instalación de la Asamblea Constituyente

**2006**

# Pluri-National Constitution

**Artículo 3.** Los pueblos indígenas tienen derecho a la libre determinación. En virtud de ese derecho determinan libremente su condición política y persiguen libremente su desarrollo económico, social y cultural.

**Artículo 4.** Los pueblos indígenas, en ejercicio de su derecho de libre determinación, tienen derecho a la autonomía o el autogobierno en las cuestiones relacionadas con sus asuntos internos y locales, así como a disponer de los medios para financiar sus funciones autónomas.

**Artículo 5.** Los pueblos indígenas tienen derecho a conservar y reforzar sus propias instituciones políticas, jurídicas, económicas, sociales y culturales, manteniendo a la vez su derecho a participar plenamente, si lo desean, en la vida política, económica, social y cultural del Estado.

## Issues Placed on National Agenda by lowland movements

- Way to national integration passes thru territorial autonomy
- Citizenship debate
- Legal pluralism-First article of the constitution
- Territorial autonomy
- Land reform

# TIPNIS March in 2011





# TIPNIS

"La selva más hermosa del mundo..."

Alcides d'Orbigny



[Datos generales](#)

[Culturas del TIPNIS](#)

[Fauna del TIPNIS](#)

[Flora del TIPNIS](#)



[Subcentral TIPNIS](#)

[Campaña de  
Defensa](#)

[Documentos y  
artículos](#)

[FOTOS](#)









# Katari, la rebelión EVO, la revolución



estamos cambiando Bolivia

- Nacionalización de los Hidrocarburos
- Eliminación de Gastos Reservados
- Rebaja de sueldos al Presidente y Parlamentarios
- Renta Dignidad para los Ancianos
- Programa de alfabetización
- Salud gratuita con la Operación Milagro
- Fundación de la Empresa de Alimentos EMAPA
- Nueva Ley de Tierras para acabar con el Latifundio
- Bono Juancito Pinto para los niños
- Instalación de Termoeléctrica en el Trópico de Cochabamba
- Nacionalización de ENTEL
- Incremento de ítems en salud y educación
- Nacionalización de Huanuni y Vinto
- Eliminación de la deuda con el FMI
- Fundación del Banco de Desarrollo Productivo
- Manejo eficiente de la economía, dos años con superávit

No Hay Vuelta Atrás  
**Evo Sí**

Internacional

Economía

Deportes

Sociales

Escenas

**El Deber como tu**

**Página de Inicio**

**SECCIONES**

Editorial

Opinión

Lectores

Club de Lectores

Clima

**SUPLEMENTOS**



## El mayor depredador del bosque y el suelo es el cultivo de la soya

Grano. Según la Superintendencia Forestal entre 1993 y 2000 se desmontaron 1,4 millones de ha. y los municipios más afectados son Pailón, San Julián y Minero. Esto coincide con el área de expansión soyera

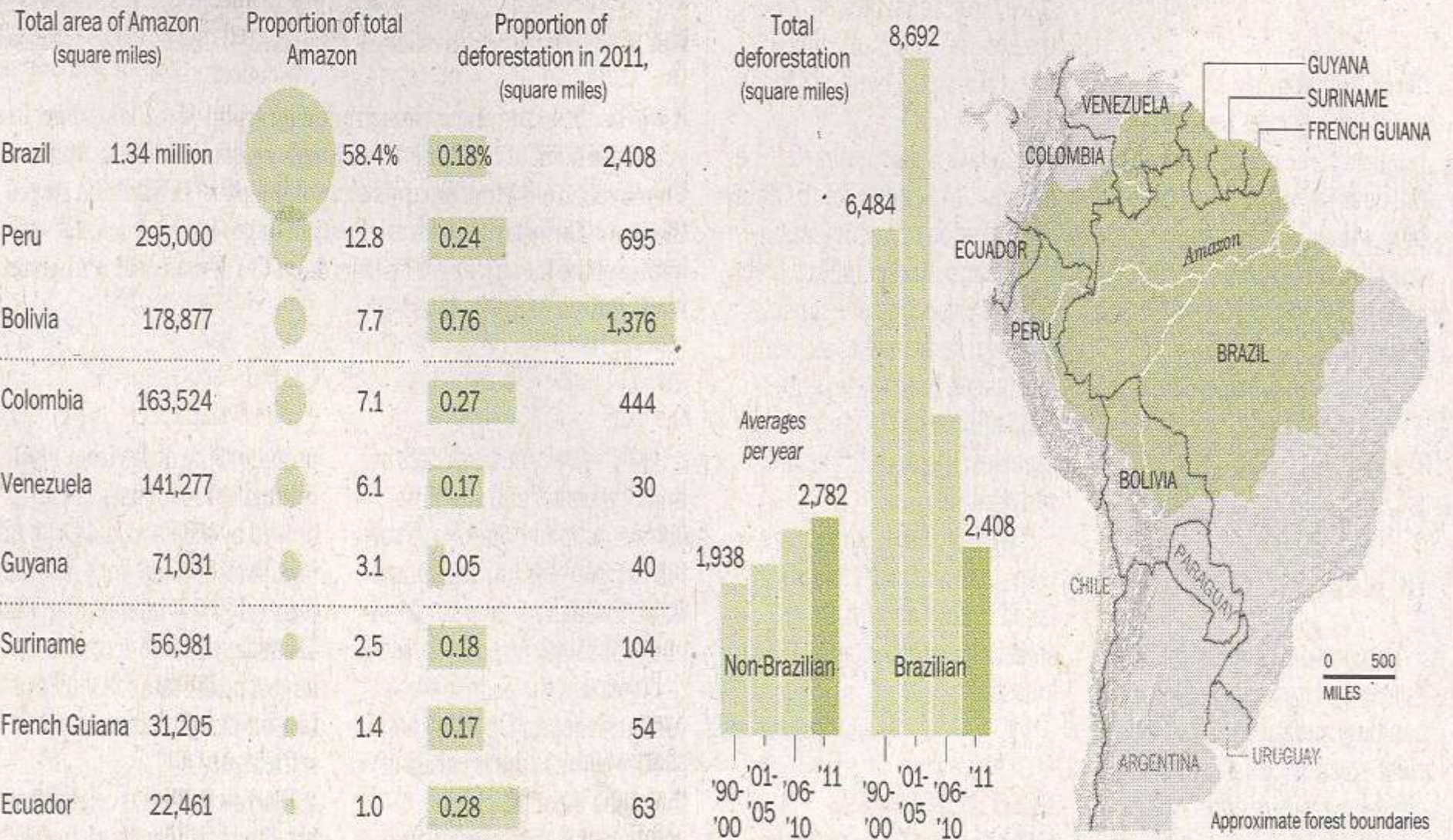
*Roxana Escóbar N.*

La expansión de la frontera agrícola de Santa Cruz, incentivada por el 'boom' de la soya, ha tenido un impacto ambiental muy grande en la región, sobre todo en las zonas de tierras bajas (Pailón, Cuatro Cañadas y San Julián) y en la zona Norte (San Pedro, Chané, Hardeman y Colonia Piraí), que hasta el año pasado formaban parte del municipio de Minero.

Esto no sólo porque atentó contra los servicios ambientales que brindaban los bosques que fueron convertidos

# In the Amazon, an arc of wilderness under threat

While deforestation plunges in Brazil, forest clearing rises in eight other countries that share the Amazon.



Source: Compiled by Timothy Killeen, Bolivia-based ecologist and geographer, with data from environmental and forestry agencies

BY LARIS KARKLIS AND BILL WEBSTER/THE WASHINGTON POST



# ► Radiografía de la organización del MAS y su respaldo al poder de Evo

## Organizaciones del MAS-IPSP

El Instrumento Político por la Soberanía de los Pueblos (IPSP) lo conforman diversas confederaciones, federaciones y sindicatos de todo el país, pero las organizaciones principales y también fundadoras son:

- Confederación Sindical Única de Trabajadores Campesinos de Bolivia (CSUTCB)
- Confederación de Pueblos Originarios de Bolivia (CIDOB)
- Confederación de Colonizadores
- Federación de Mujeres Campesinas Bartolina Sisa
- Las seis federaciones de cocaleros del Trópico de Cochabamba y de los Yungas
- Confederación de Jubilados de Bolivia

Estas organizaciones tienen representantes elegidos en el Congreso Nacional (diputados y senadores) y también asambleístas.

## Otras organizaciones que apoyan y son parte del instrumento:

- Coord. de Pueblos Étnicos de Sta. Cruz (Cepes)
- Conf. de Trabajadores Asalariados del Campo

- Confederación de Gremiales
- Confederación de Constructores
- Confederación de Trabajadores de Luz y Fuerza
- Confederación de Maestros Rurales de Bolivia
- Federación de Trabajadoras del Hogar
- Confederación de Gremiales
- Federación de Juntas Vecinales de El Alto
- Unas 25 organizaciones nacionales
- Organizaciones regionales
- Organizaciones de vigilancia social

## Críticos al proceso, pero apoyan algunas medidas de cambio

- Federación Sindical de Mineros de Bolivia
- Federación de Fabriles
- Confederación de Trabajadores en Salud
- Confederación del Magisterio Urbano de Bolivia
- Consejo Nacional de Ayllus y Marcas del Qullasuyu (Conamaq)
- Central Obrera Regional de El Alto
- Central Obrera Boliviana (COB)

- Caja Nacional de Seguridad Social (CNSS)

- Federación Nacional de Cooperativistas Mineros (Fencomin)

## Oposición a la política de Evo Morales

- Federación de Maestros de La Paz
- Confederación de Panificadores

## Organizaciones divididas



# Extractos del reglamento de la Ley Contra el Racismo

## Disposición final segunda

"Todas las instituciones públicas y privadas, en el plazo de cuarenta y cinco (45) días calendario a partir de la publicación del presente Decreto Supremo, deberán incorporar en sus Reglamentos Internos, de Personal o disciplinarios, los Principios Generales de la Ley No 045 y las faltas que constituyan actos de racismo y discriminación señalados en el Parágrafo I del artículo 13 y el Parágrafo I del artículo 14 de la misma norma, como causal de proceso interno y su sanción correspondiente.

**Disposición final tercera.-** Todas las instituciones públicas y privadas deberán remitir una copia de su Reglamento Interno al Comité Nacional contra el Racismo y Toda forma de Discriminación, en el plazo máximo de noventa (90) días calendario a partir de la publicación del presente Decreto Supremo.

## Principios Generales de la Ley 045

**A) Interculturalidad.** Entendida como la interacción entre las culturas, que se constituye en instrumento para la cohesión y convivencia armónica y equilibrada entre todos los pueblos y naciones para la construcción de relaciones de igualdad y equidad de manera respetuosa.

**B) Igualdad.** Todos los seres humanos nacen libres e iguales en dignidad y derecho. El Estado promoverá las condiciones necesarias para lograr la igualdad real y efectiva adoptando medidas y políticas de acción afirmativa y/o diferenciada que valoren la diversidad, con el objeto de lograr equidad y justicia social, garantizando condiciones equitativas específicas para el goce y ejercicio de los derechos, libertades y garantías reconocidas en la Constitución Política, leyes y normativa internacional de derechos humanos.

**C) Protección.** Todos los seres humanos tienen derecho a igual protección contra el racismo y toda forma de discriminación, de manera efectiva y oportuna en sede administrativa y/o jurisdiccional, que implique una reparación o satisfacción justa y adecuada por cualquier daño sufrido como consecuencia del acto racista y/o discriminatorio.

## Faltas (Ley 045)

### Artículo 13

**I.-** Constituyen faltas en el ejercicio de la función pública las siguientes conductas:

- a)** Agresiones verbales fundadas en motivos racistas y/o discriminatorios.
- b)** Denegación de acceso al servicio por motivos racistas y/o discriminatorios.
- c)** Maltrato físico, psicológico y sexual por motivos racistas y discriminatorios, que no constituya delito. Siempre que estas faltas se comentan en el ejercicio de funciones, en la relación entre compañeros de trabajo o con las y los usuarios del servicio.

### Artículo 14

**I.-** Todas las instituciones privadas deberán adoptar o modificar sus reglamentos internos de manera que incluyan como faltas, conductas racistas y/o discriminatorias, tales como:

- a)** Agresiones verbales por motivos racistas y/o discriminatorios
- b)** Denegación de acceso al servicio por motivos racistas y/o discriminatorios.
- c)** Maltrato físico, psicológico y sexual por motivos racistas, y discriminatorios, que no constituyan delito.
- d)** Acciones denigrantes.

# May 20, 2013





# Informe de transitabilidad de caminos

Las rutas internacionales que comunican al país con Perú, Argentina y Paraguay son bloqueadas por motivos regionales. Las carreteras que conectan al departamento de La Paz con Beni y Pando tampoco son transitables. Pese a que el martes se despejó la vía hacia Desaguadero, ayer se rearmó el bloqueo.



## **E San Borja - Trinidad**

Bloqueos diurnos a la altura del puente Maniquí y en las entradas a Trinidad.

## **E El Choro - Caranavi - Quiquibey - Yucumo**

La carretera hacia Caranavi y el norte de La Paz es intransitable desde El Choro.

## **E La Paz - Tiquina - Copacabana**

Hay bloqueos esporádicos en Batallas. El paso es permanentemente obstruido en Tiquina y en la región de Tito Yupanqui, antes de llegar a Copacabana.

## **E La Paz - Guaqui**

Pese a que la vía fue despejada el pasado martes, el bloqueo volvió a articularse en algunos tramos. Se recomienda transitar con extrema precaución.

## **E Potosí - Tupiza - Villazón**

Los pobladores de Tupiza realizan bloqueo de caminos. El paso hacia la capital de departamento, a Villazón y Cotagaita está interrumpido.

## **E Villamontes**

El Comité Cívico de Villamontes efectúa un paro cívico con bloqueo de caminos desde el lunes. No hay paso hacia Tarija, Santa Cruz ni Yacuiba.

## **C Oruro - Cochabamba**

Se registraron bloqueos esporádicos en el tramo Pongo - Uvaviri y en Parotani.

## **C Apolo - Charazani**

Plataforma dañada por lluvias. Tráfico restringido para movilidades pesadas.

## **C Cochabamba - Santa Cruz**

Paso por pontones a la altura del puente Gumucio. Los vehículos pesados (más de 45 toneladas) deben hacer uso de la carretera antigua.

## **C Puente San Mateo**

Paso provisional a una sola vía. El peso límite de los vehículos es de 45 ton.

## **C Trinidad - Puente San Pablo**


En este sector se produjo el enfrentamiento entre campesinos, policías y militares. Se recomienda transitar con extrema precaución y resguardo policial.

## **B Pte. Arce - Pte. Sacramento**

Tramo en construcción en Surima - Mojotoro. Paso cerrado de 6.00 a 18.00.

## **B La Mamora - Limal (Km 19)**

Restricción vehicular por construcción. Paso permitido de 18.00 a 6.00.





Área de exploración del campo Huacaya 60.375 hectáreas

SANTA CRUZ

## Distribución de Margarita y Huacaya

Los estudios efectuados por tres empresas internacionales señalan que el campo Margarita está compartido entre Tarija y Chuquisaca

### Ingresos regionales de gobiernos subnacionales 1994 - 2010\*

